













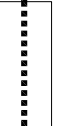
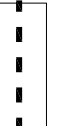
**I 11 - Individuazione delle linee di soglia dei
 costi differenziali -
 Reti acquedotto e fognatura**
 Scala 1: 7.500

**PROGETTO DEFINITIVO in accoglimento osservazioni regionali
 MARZO 2013**

Adozione Progetto Preliminare
 D.C.C. N° 33 del 18/09/2008
 Adozione Progetto Definitivo
 D.C.C. N° 16 del 15/04/2009
 Adozione Controdeduzioni alle
 Osservazioni Regionali
 D.C.C. N° ... del .../.../.....

Progettisti: Progetto Urbanistico Capogruppo Prof. Arch. Federico Oliva Studio FOA Milano Arch. Pinguiglio Vitillo - Studio FOA Milano Arch. Paolo Galuzzi - Studio FOA Milano Arch. Giovanni Giamagna - Coop.Arch. G.1 Novara Arch. Giulio Ripoli - Coop.Arch. G.1 Novara Con Arch. Elena Salerno - Studio FOA Milano Arch. Anna Colombo - Coop.Arch. G.1 Novara	Il Sindaco: Dott. Davide Ferrari
Indagini Ambientali Ing. Giacomo Garadeo - Dionea s.a.s. Locarno Ing. Andrea Bernone - Dionea s.a.s. Locarno Indagini Acustiche Ing. Raffaella Pisani Rivoli	L'Assessore all'Urbanistica: Sig. Eros Verdura
Indagini Geologiche Dott.ssa Anna Maria Ferrari Novara	Il Segretario Comunale: Dott. Fulvio Andrea Pastorino
	Il Responsabile Unico del Procedimento: Ing. Alberto Bandera

LEGENDA

-  AMBITI URBANIZZATI
-  AMBITI DI TRASFORMAZIONE RESIDENZIALE
-  AMBITI DI TRASFORMAZIONE PRODUTTIVA
-  COLLETTORE PRINCIPALE DELLA FOGNATURA CONSORTILE
-  RETE PRINCIPALE DEI COLLETTORI FOGNARI
-  RETE FOGNARIA
-  TRATTI DI RETE FOGNARIA OGGETTO DI INTERVENTI DI POTENZIAMENTO E/O SOSTITUZIONE
-  RETE ACQUEDOTTO
-  INTERVENTI PROGRAMMATI DI POTENZIAMENTO DEL SISTEMA IDRICO URBANO
-  FASCE DI RISPETTO DEI POZZI DI CAPTAZIONE DEGLI ACQUEDOTTI ESISTENTI
-  LINEE DI SOGLIA 100 mt
-  LINEE DI SOGLIA 250 mt

